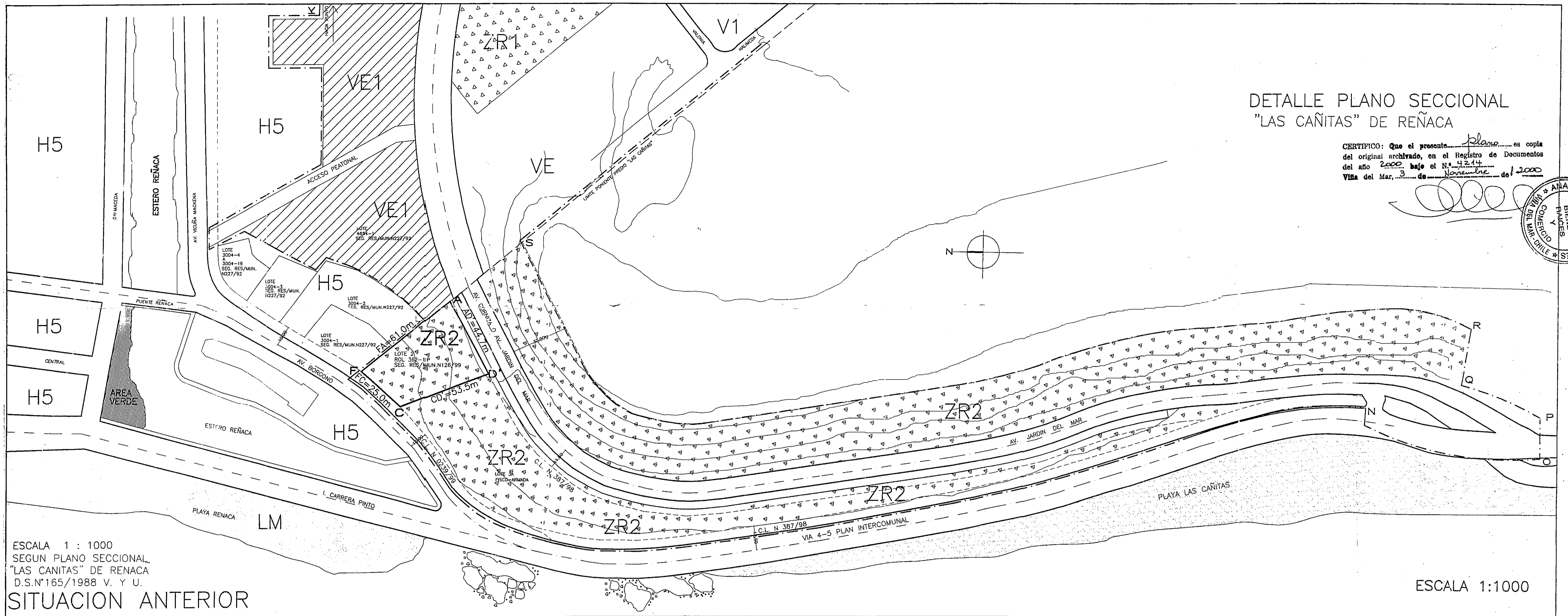



DETALLE PLANO SECCIONAL
"LAS CAÑITAS" DE REÑACA

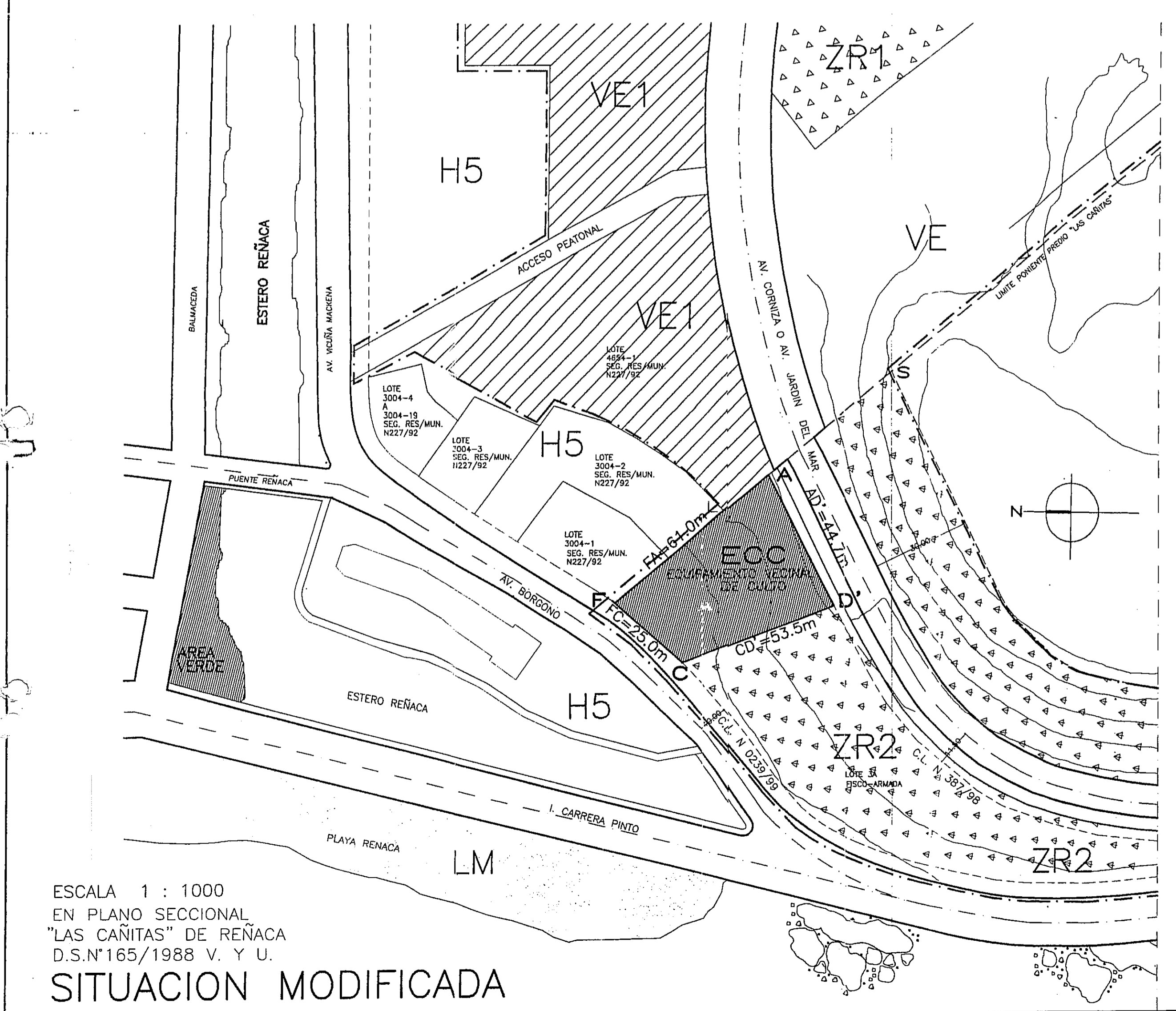
CERTIFICO: Que el presente plano es copia del original archivado, en el Registro de Documentos del año 2000 bajo el N.º 4214 de Noviembre de 2000 Vista del Mar, 3 de Noviembre de 2000



ESCALA 1 : 1000
SEGUN PLANO SECCIONAL
"LAS CAÑITAS" DE RENACA
D.S.N°165/1988 V. Y U.

SITUACION ANTERIOR

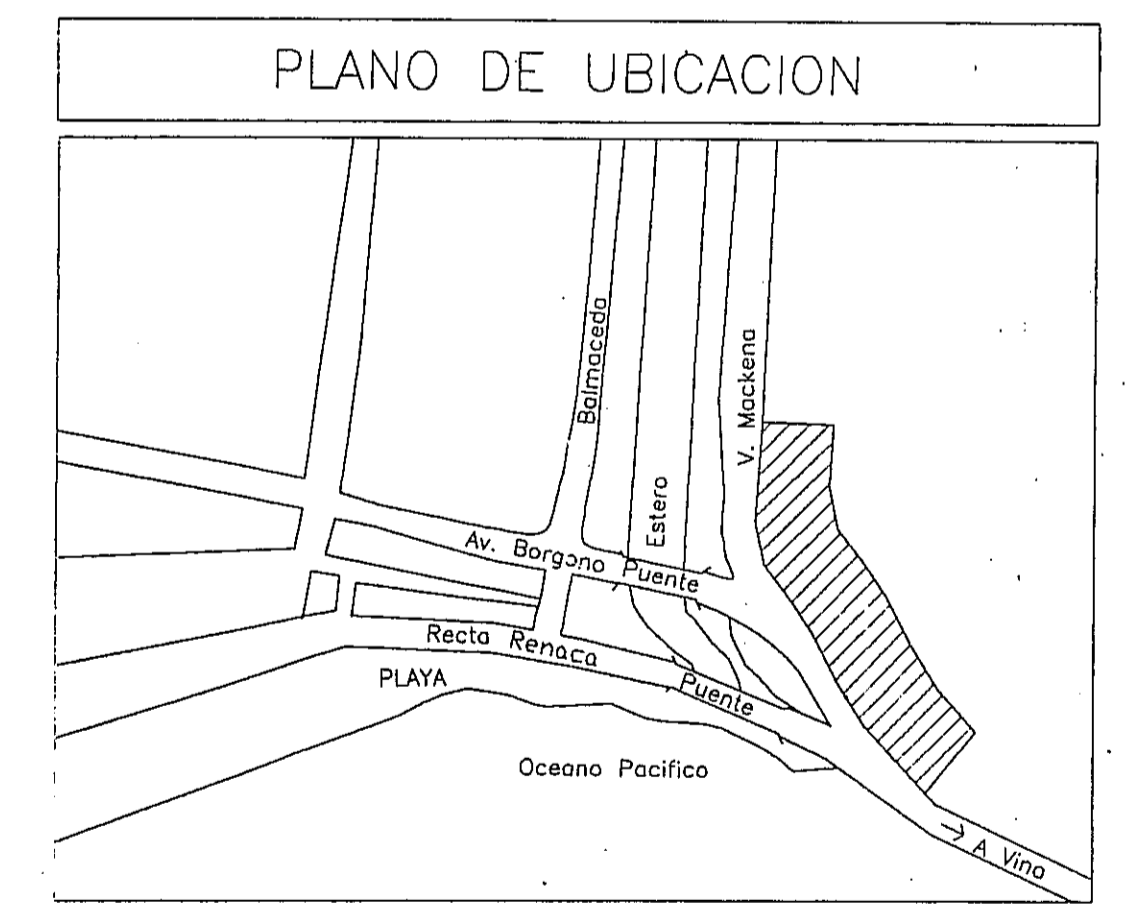
ESCALA 1:1000



ESCALA 1 : 1000
EN PLANO SECCIONAL
"LAS CAÑITAS" DE RENACA
D.S.N°165/1988 V. Y U.

SITUACION MODIFICADA

USO DE SUELO : EQUIPAMIENTO DE NIVEL VECINAL DE CULTO	
CONDICIONES DE SUBDIVISION Y EDIFICACION	
1 SUPERFICIE PREDIAL MINIMO	200m2
2 FRENTE PREDIAL MINIMO	15.00m
3 COEFICIENTE DE OCUPACION DE SUELO	0.70
4 COEFICIENTE DE CONSTRUCTIBILIDAD	1.0
5 TIPO DE AGRUPAMIENTO	AISLADO O PAREADO
6 ALTURA MAXIMA	4 PISOS
7 ANTEJARDIN	3.0 m.
8 ESTACIONAMIENTOS	1x150 P.



CONTENIDO
PLANO SECCIONAL S-4 LAS CAÑITAS DE REÑACA

ALCALDE ROBERTO FARRA VALLETTE	SECRETARIO MUNICIPAL (S) LUIS BORK VEGA
DIRECTOR DE OBRAS MUNICIPALES (S) FERNANDO DURAN DE LAIRE	ASESOR VERBALETA (S) PATRICIA ROJAS ARAYA

NORTE 	ROL PROPIEDAD 362-1P	FECHA OCTUBRE DE 2000	ESCALA ESC. 1:1000
		PLANO N	DIBUJO 1E-ROY 601S

MPS 1